




- LEGENDA
- OPERE IN PROGETTO
 - FONDO AREA GOLENALE RIMODELLATO
 - FONDO AREA GOLENALE NON RIMODELLATO
 - LIMITE DI ESPROPRIO
 - COLLETTORE INTERCOMUNALE

PER RISOLUZIONE INTERFERENZE SI VEDA ELABORATO SVS 2.07



AREE GOLENALI DEL FIUME SEVESO NEI
COMUNI DI VERTEMATE CON MINOPRIO,
CARIMATE E CANTÙ

PROGETTO DEFINITIVO

	06/2016	Emissione a seguito di nota AIPO prot. n. 00015532/2016 del 15.06.2016			
INDICE	DATA	MODIFICHE			DISEGN. CONTR. APPROV.
AREA GOLENALE 3 Planimetria					
I PROGETTISTI:			Hanno collaborato:		SCALA:
Dott. Ing. Denis Cerlini			Dott. Ing. Daniele Recalcati		1:1000
Dott. Ing. Alessandro Balbo			Dott. Ing. Roberto Romiti		ELABORATO:
Dott. Ing. Giacomo Galimberti			Geom. Enrico Maddalena		
Dott. Ing. Gaetano di Franca					
GEOLOGIA:			Consulenza geotecnica:		SVS 2014
Dott. Geol. Pietro Breviglieri			Dott. Geol. Roberto Prevati		
Dott. Geol. Efrem Ghezzi					
			STUDIO MAJONE INGEGNERI ASSOCIATI		
Via Inama, 7 - 20133 Milano - tel. +39.02.70120918 fax +39.02.70120923					
Via Cavallotti, 16 - 43121 Parma - tel. +39.0521.508419 fax +39.0521.221022					
			DOTT. ING. GAETANO DI FRANCA		
			 STUDIO IDROGEOTECNICO		
					Giugno 2016